

**ПРОЕКТНА ПРОГРАМА
ЗА ИЗРАБОТКА НА
УРБАНИСТИЧКИ ПРОЕКТ ВОИ ОПФАТ НА
УРБАНИСТИЧКИ ПЛАН ЗА
КП бр.3123/1, КП бр.3123/2, КП бр.4081,
и КП бр.4082, КО ЗРНОВЦИ
СО НАМЕНА А4.3 – СЕМЕЈНИ КУЌИ ЗА
ВРЕМЕН ПРЕСТОЈ - ВИКЕНД КУЌИ**

ОПШТИНА ЗРНОВЦИ

ЈУНИ, 2021

**ПРОЕКТНА ПРОГРАМА ЗА ИЗРАБОТКА НА УРБАНИСТИЧКИ
ПРОЕКТ ВОН ОПФАТ НА УРБАНИСТИЧКИ ПЛАН ЗА ЗА КП БР.3123/1,
КП БР.3123/2, КП БР.4081, И КП БР.4082, КО ЗРНОВЦИ, СО НАМЕНА
А4.3 – СЕМЕЈНИ КУЌИ ЗА ВРЕМЕН ПРЕСТОЈ - ВИКЕНД КУЌИ,
ОПШТИНА ЗРНОВЦИ**

ВОВЕД

На барање на нарачателот, изработена е Проектна програма за изработка на урбанистички проект вон опфат на урбанистички план за КП бр.3123/1, КП бр.3123/2, КП бр.4081, и КП бр.4082, КО Зрновци, со намена А4.3 – семејни куќи за времен престој - викенд куќи, општина Зрновци. Проектната програма треба да овозможи изработка на урбанистички проект со кој ќе се уреди намената и начинот на користење на земјиштето, условите за градење и идејните проекти на градбите во рамките на дефинираниот проект опфат.

ПОДРАЧЈЕ НА ПРОЕКТНИОТ ОПФАТ

Просторот кој е предмет на изработка на урбанистичкиот проект се наоѓа на територијата на Општина Зрновци, помеѓу населените места Зрновци и Мородвис, на оддалеченост на околу 50,0м'. од регионалниот патен правец Р-2334 и истиот се наоѓа вон опфат на урбанистички план. Во рамките на границите на проектниот опфат влегуваат катастарските парцели КП бр.3123/1, КП бр.3123/2, КП бр.4081, и КП бр.4082, КО Зрновци, кој преку локалниот некатегоризиран патен правец го поврзува проектниот опфат со регионалниот патен правец Р-2334.

Границите на проектниот опфат се прикажани во графичкиот дел на оваа проектна програма. Површината на проектниот опфат изнесува 0,88ха.

СПЕЦИФИЧНИ ПОТРЕБИ И МОЖНОСТИ ЗА ПРОСТОРЕН РАЗВОЈ

Просторот кој е предмет на урбанистичкиот проект се наоѓа на територијата на Општина Зрновци, помеѓу населените места Зрновци и Мородвис, на оддалеченост на околу 50,0м'. , југоисточно од регионалниот патен правец Р-2334 и оддалеченост на околу 1.300,00м'. од сред населено место Зрновци и оддалеченост на околу 1.500,00м'. од сред населено место Мородвис.

Предметната локација се наоѓа југозападно од населеното место Зрновци, на надморска височина од 400-415м', во атарот на населено место Зрновци каде се предвидува изградба на објект со намена А4.3 – семејни куќи за времен престој - викенд куќи, односно објекти во функција на селски домаќинства со капацитет за престој на туристи.

Со оглед на тоа што станува збор за само една градежна парцела до која ќе се пристапува преку некатегоризиран патен правец, односно не се предвидува систем на сообраќајници и градежни парцели, како најрационална постапка за урбанизација на просторот се наметнува изработка на урбанистички проект.

ОПШТИ И ПОСЕБНИ ЦЕЛИ НА ПЛАНИРАЊЕТО И ПРОГРАМСКИТЕ СОДРЖИНИ

Основа за изработка на урбанистичкиот проект се Условите за планирање на просторот изработени од Агенција за планирање на просторот со технички број У0321 од март 2021год. и оваа проектна програма. Урбанистичкиот проект се

изработува врз основа на методологијата која произлегува од Просторниот План на РМ, одредбите утврдени со Законот за урбанистичко планирање (Сл. весник на РСМ бр. 32/20), Правилникот за урбанистичко планирање (Сл. весник на РСМ бр. 225/20) и Законот за урбано зеленило (Сл. весник на РМ бр. 11/18).

Планските решенија треба да бидат засновани на сознанијата и заклучоците изведени од анализата на постојната состојба, како и на податоците добиени од правните субјекти од областа на комуналната инфраструктура, културното наследство, заштитата и спасувањето и сл.

Со урбанистичкиот проект треба да се формира градежна парцела на КП бр.3123/1, КП бр.3123/2, КП бр.4081, и КП бр.4082, КО Зрновци, да се дефинираат површините за градба на предвидените објекти и урбанистичките параметри, да се приложат идејни проекти за предвидените објекти во рамки на градежната парцела, да се дефинира решението на внатрешниот динамичен и стационарен сообраќај и приклучокот на регионалниот патен правец Р-2334, севкупното уредување на партерот и зеленилото во градежната парцела, како и да се дадат решенија за инфраструктурата.

Предвидената намена на градежната парцела е А4.3 – семејни куќи за времен престој - викенд куќи, односно објекти во функција на селски домаќинства со капацитет за престој на туристи.

Во рамките на градежната парцела потребно е да се предвидат следниве содржини:

- А4.3 – семејни куќи за времен престој - викенд куќи и тоа;
- градба за селско домаќинство;
- градби за сместување на туристи, (во некои градби од викенд куќите можно е ослободување на приземјето или спратот за организирање на видиковци за припрема на јадења на отворено, одмор и рекреација и сл.) и;
- градба за прочистување на отпадни води;

Потребните паркинг места да се обезбедат во склоп на градежната парцела.

Согласно Законот за урбано зеленило, во рамките на градежната парцела да се предвидат зелени површини на најмалку 20% од површината на парцелата.


СОДРЖИНА

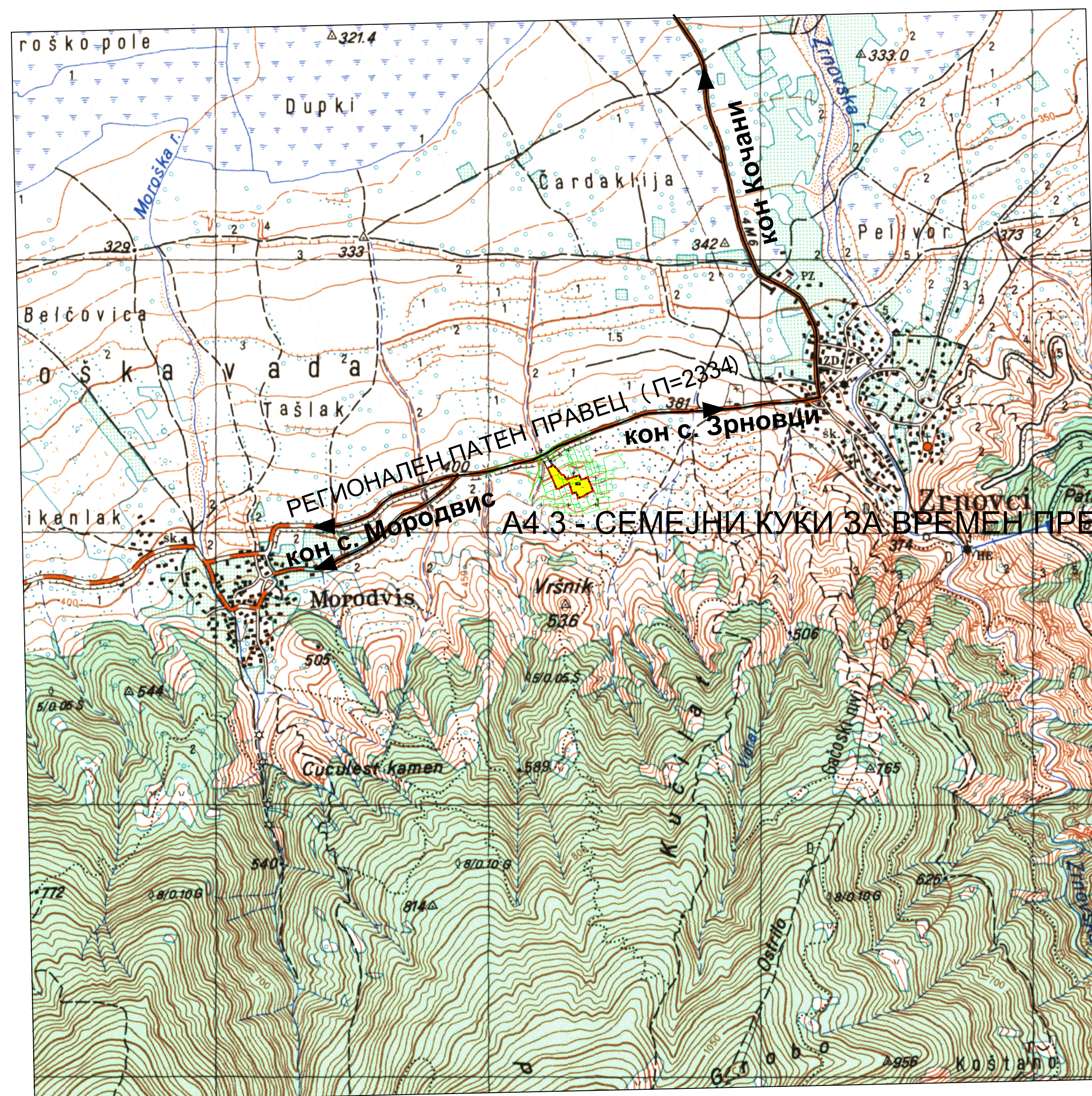
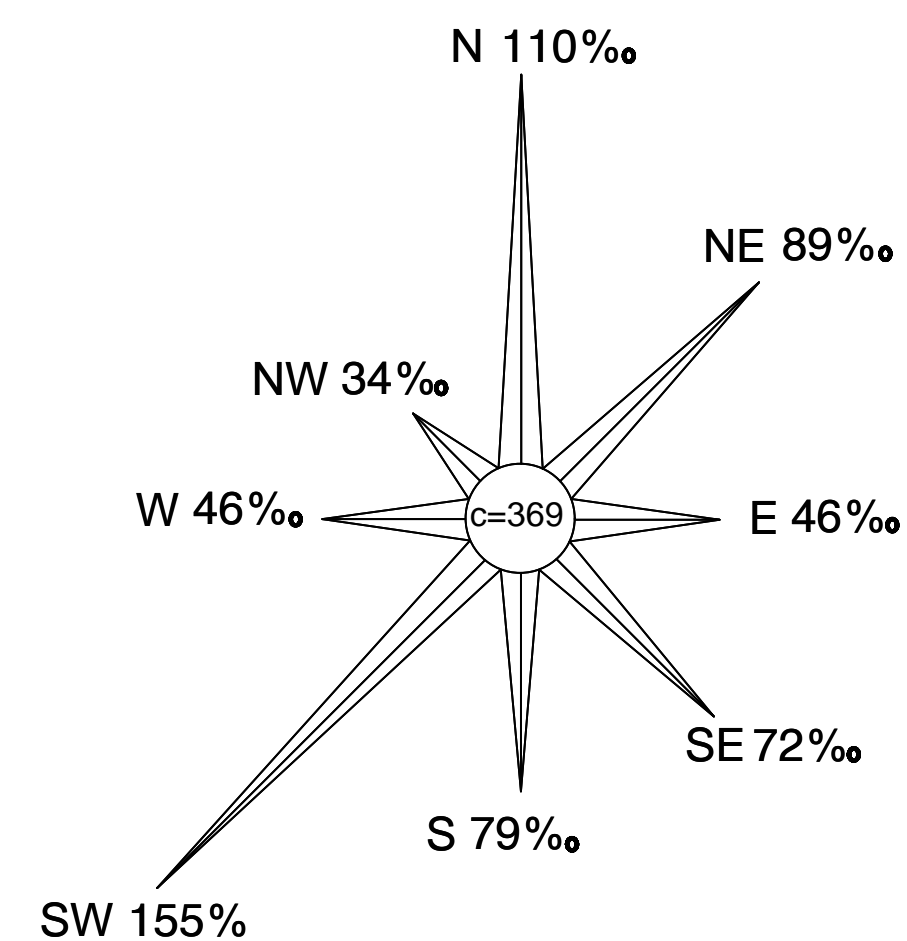
Содржината и графичката обработка на урбанистичкиот проект треба да бидат во согласност со член 60 од Законот за урбанистичко планирање (Сл. весник на РСМ бр. 32/20) и со одредбите од Правилникот за урбанистичко планирање (Сл. весник на РСМ бр. 225/20).

При изработката на урбанистичкиот проект потребно е да се обезбедат податоци и информации согласно член 47 од Законот за урбанистичко планирање (Сл. весник на РСМ бр. 32/20) од надлежните институции во врска со постојната комунална инфраструктура, културното наследство, мерките за заштита и спасување, животната средина и сл.

Покрај урбанистичкото решение на градежната парцела, составен дел од урбанистичкиот проект се и идејните проекти за објектите во рамките на истата.

Барател:
Георгиев Горан





A4.3 - СЕМЕЈНИ КУЌИ ЗА ВРЕМЕН ПРЕСТОЈ - ВИКЕНД КУЌИ

ПРОЕКТНА ПРОГРАМА - ГРАФИЧКИ ДЕЛ
 ЗА
 УРБАНИСТИЧКИ ПРОЕКТ
 ВОН ОПФАТ НА УРБАНИСТИЧКИ ПЛАН
 за КП бр.3123/1, КП бр.3123/2, КП бр.4081
 и КП бр.4082, КО Зрновци

СО НАМЕНА
 А4.3 - СЕМЕЈНИ КУЌИ ЗА ВРЕМЕН ПРЕСТОЈ
 - ВИКЕНД КУЌИ

ОПШТИНА ЗРНОВЦИ

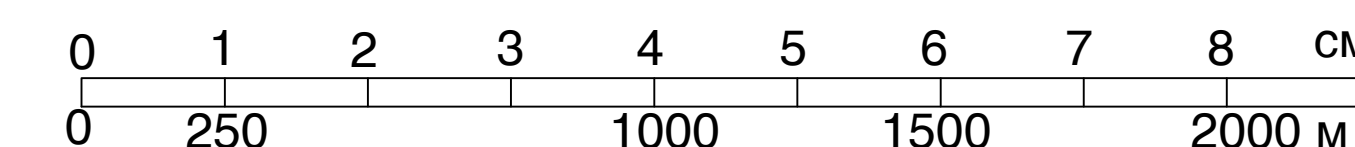
ЛЕГЕНДА



површина на проектн опфат П = 0,88ха.

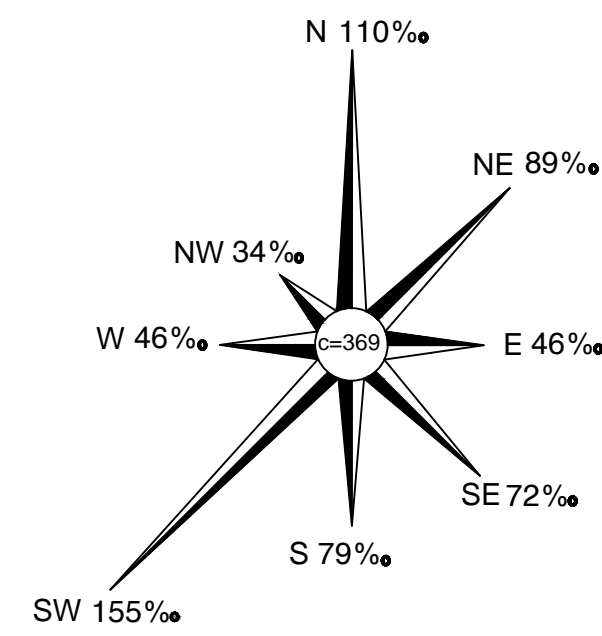
- ГРАНИЦА НА ПРОЕКТЕН ОПФАТ
- РЕГИОНАЛЕН ПАТЕН ПРАВЕЦ (П=2334)
Видовиште, Мородвис, Зрновци, Кочани
- А4.3 - СЕМЕЈНИ КУЌИ ЗА ВРЕМЕН ПРЕСТОЈ
- ВИКЕНД КУЌИ

ПЛАН НА ПОШИРОКИОТ ПРОСТОР

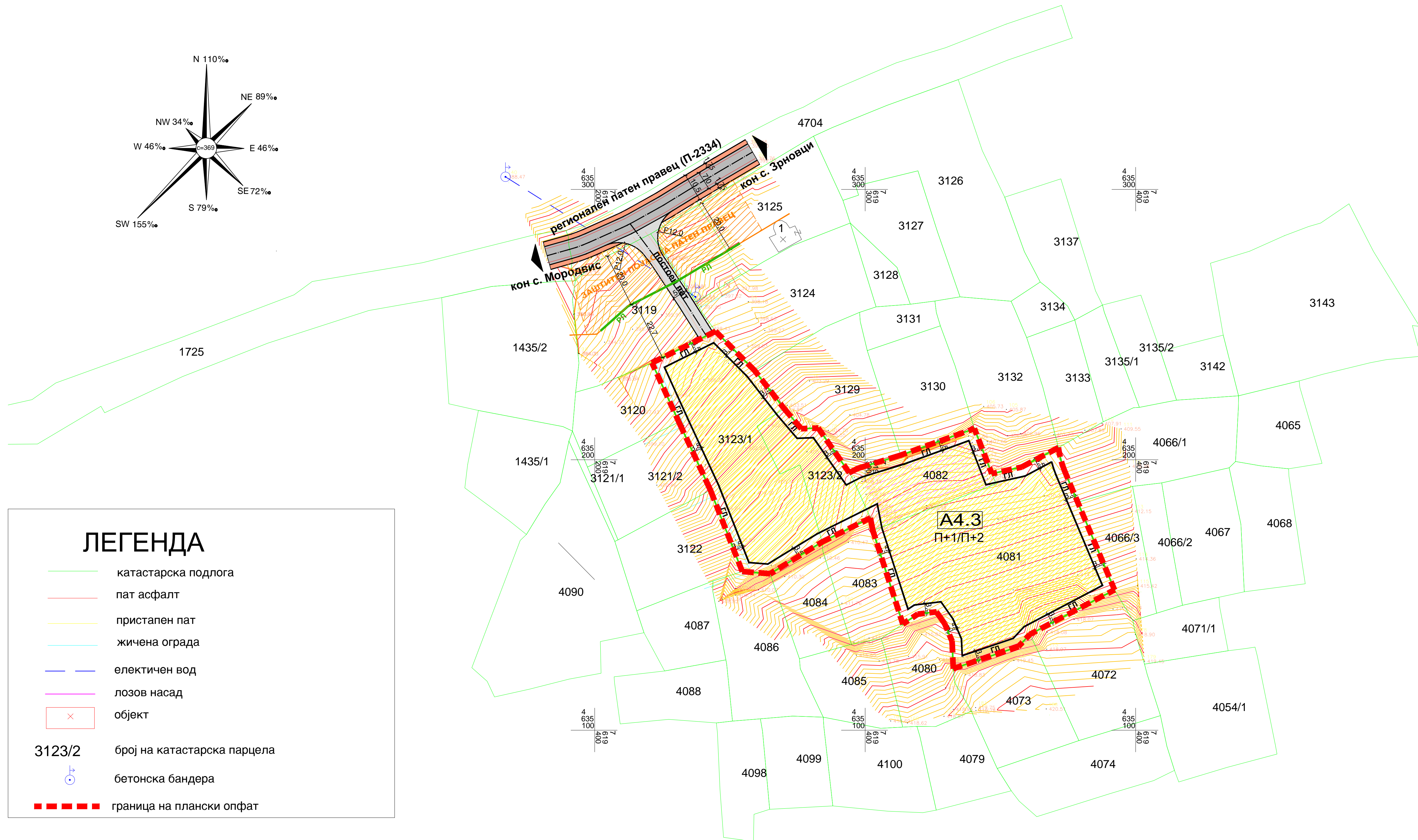
M=1:25000



| | | | | |
|---|--|--|---|-------------|
|  | | содржина: ПЛАН НА ПОШИРОКИОТ ПРОСТОР | | |
| | | фаза: ПРОЕКТНА ПРОГРАМА - ГРАФИЧКИ ДЕЛ - |  | |
| планер: Кацарски Јованчо д.и.а. овластување бр. 0097 | план: УРБАНИСТИЧКИ ПРОЕКТ ВОН ОПФАТ НА УРБАНИСТИЧКИ ПЛАН за КП бр.3123/1, КП бр.3123/2, КП бр.4081 и КП бр. 4082, КО Зрновци СО НАМЕНА А4.3 - СЕМЕЈНИ КУЌИ ЗА ВРЕМЕН ПРЕСТОЈ - ВИКЕНД КУЌИ | | | |
| соработник: Илиевска Снежана д.и.а. овластување бр. 0048 | размер: 1:25000 | тех број: 02/06/21 | дата: јуни, 2021 | лист бр. 01 |
| управител: Илиевски Филип | | | | |



ЛЕГЕНДА
 површина на проектн опфат П = 0,88ха.
 ГРАНИЦА НА ПРОЕКТЕН ОПФАТ
 ГРАНИЦА НА ГРАДЕЖНА ПАРЦЕЛА



ПРОЕКТНА ПРОГРАМА - ГРАФИЧКИ ДЕЛ
 ЗА
 УРБАНИСТИЧКИ ПРОЕКТ
 ВОН ОПФАТ НА УРБАНИСТИЧКИ ПЛАН
 за КП бр.3123/1, КП бр.3123/2, КП бр.4081
 и КП бр.4082, КО Зрновци
 СО НАМЕНА
 А4.3 - СЕМЕЈНИ КУЌИ ЗА ВРЕМЕН ПРЕСТОЈ
 - ВИКЕНД КУЌИ
 ОПШТИНА ЗРНОВЦИ

ЛЕГЕНДА

- катастарска подлога
- пат асфалт
- пристапен пат
- жичена ограда
- електичен вод
- лозов насад
- објект
- 3123/2 број на катастарска парцела
- бетонска бандера
- граница на плански опфат

Ажурирана геодетска подлога
 К.О Зрновци КП бр.3123/1,3123/2,4081, и 4082

| | |
|-----------------------------|---|
| ДГРУ "Гео Аксент" Кочани | Друштво за геодетски работи и услуги "Гео Аксент" ул.Д.Влахов бр 30/4 Тел: 076-290-353 |
| Нарачател | Георгиев Горан ул. Илинденска бб. с. Зрновци |
| Изработил | Аксентиев Столе мр.дипл.геод.инж. |

| | |
|--|---|
| ДОКУМЕНТАЦИОНА ОСНОВА | |
| | СОДРЖИНА: ПРОЕКТНА ПРОГРАМА - ГРАФИЧКИ ДЕЛ |
| ФАЗА: УРБАНИСТИЧКИ ПРОЕКТ | У |
| ПЛАНИР: Кацарски Јованчо д.и.а. овластување бр. 0097 | ДОНОСИТЕЛ: Општина Зрновци |
| СОРАБОТНИК: Илиевска Снежана д.и.а. овластување бр. 0048 | ПЛАН: Урбанистички проект - вон опфат на урбанистички план за КП бр.3123/1, КП бр.3123/2, КП бр.4081 и КП бр.4082, КО Зрновци СО НАМЕНА А4.3 - СЕМЕЈНИ КУЌИ ЗА ВРЕМЕН ПРЕСТОЈ - ВИКЕНД КУЌИ |
| УПРАВИТЕЛ: Илиевски Филип | РАЗМЕР: 1:1000 |
| ТЕХ БРОЈ: 02/06/21 | ДАТА: јуни, 2021 |
| ЛИСТ БР. 02 | |